

Zone Omogenee del Comune di Terre del Reno

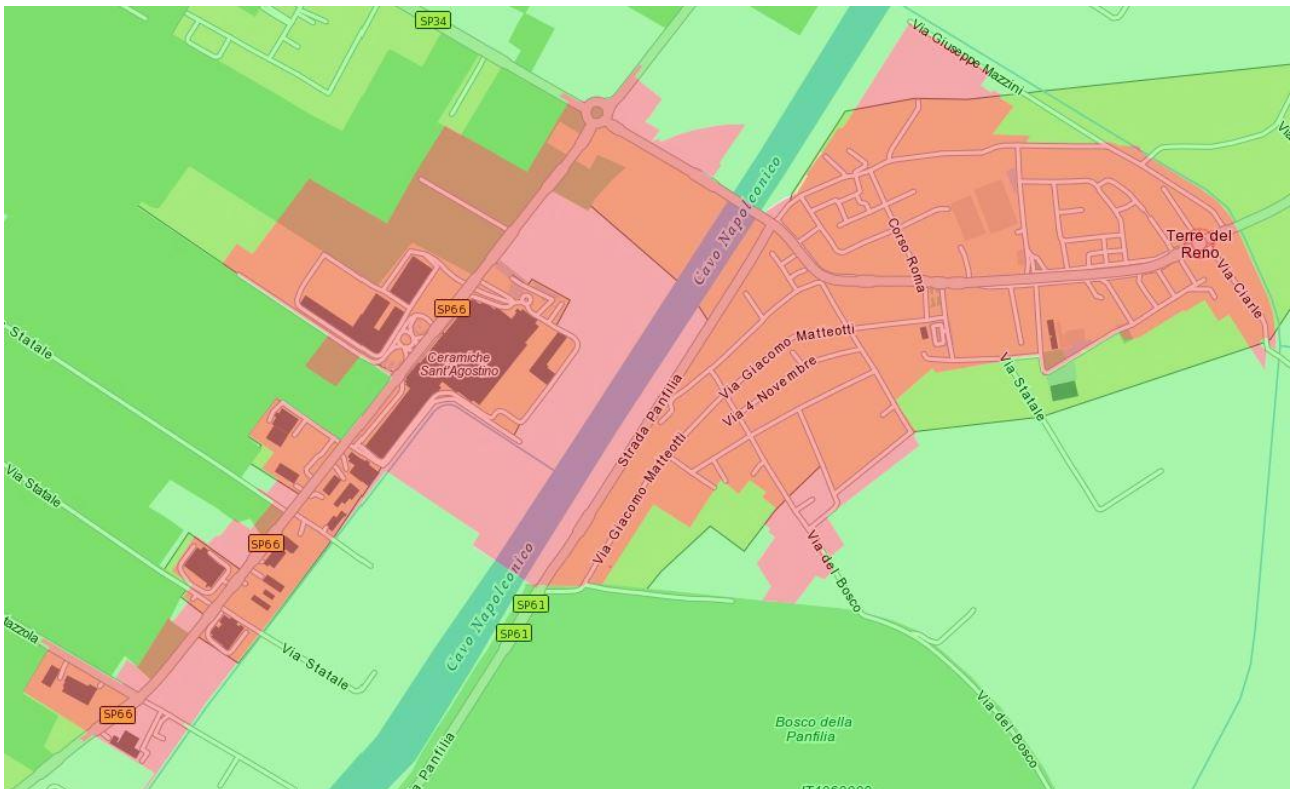
come individuate da O.M.I. (osservatorio mercato immobiliare)

Le zone omogenee, individuate in base all'uniformità del territorio urbano e comunale sono così definite:

- ***Sant'Agostino e Dosso - CENTRI ABITATI (zone OMI B2-E2);***
- ***Mirabello e San Carlo - CENTRI ABITATI (zone OMI B1-E3);***
- ***"Zona Forese" - TERRITORIO COMUNALE RESTANTE (zona OMI R1).***

Sant'Agostino e Dosso - CENTRI ABITATI (zone OMI B2-E2)

Riferimento Zona OMI – B2 Sant'Agostino centro abitato (rosso)



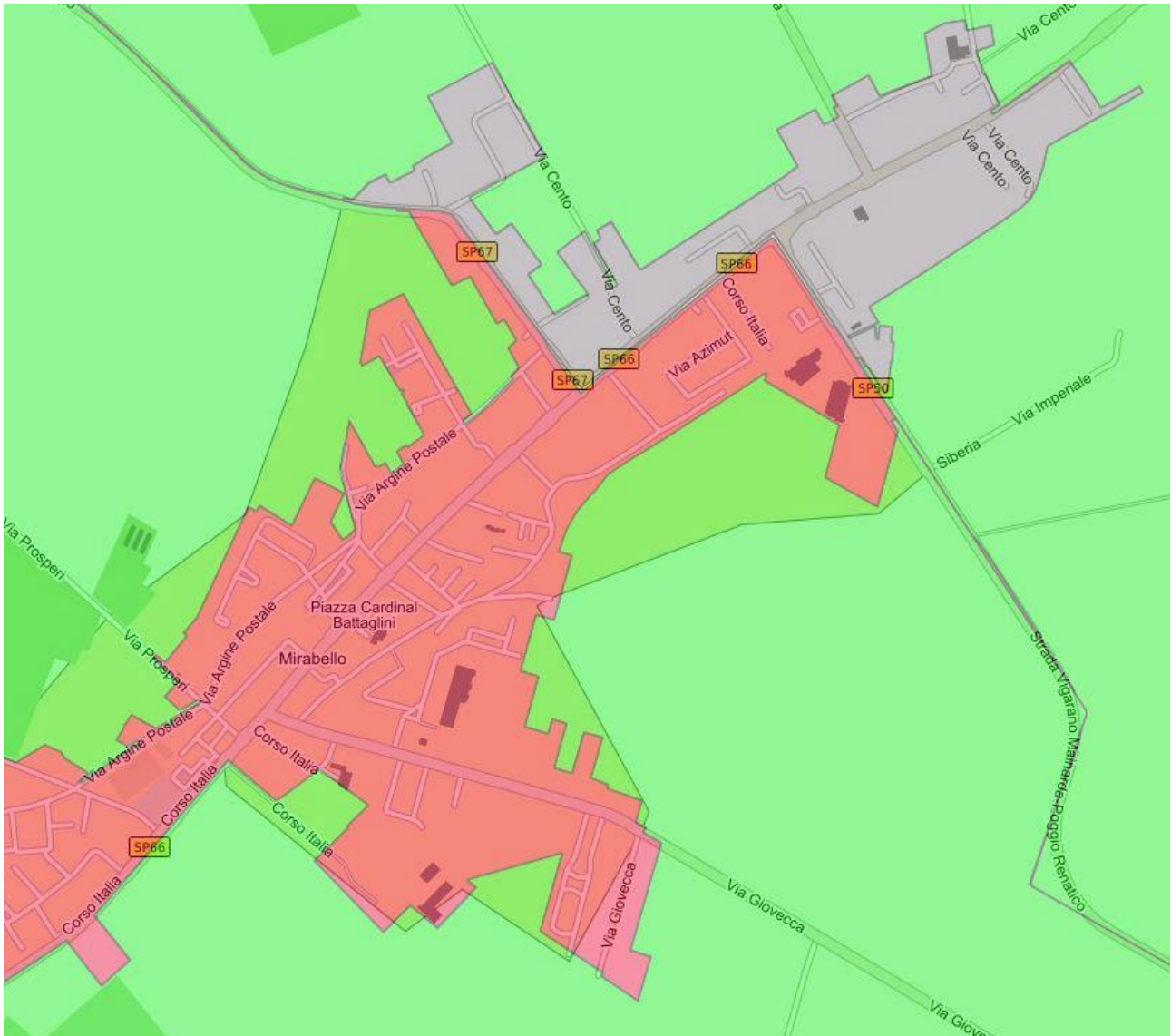
Riferimento Zona OMI – E2 Dosso centro abitato (fucsia)



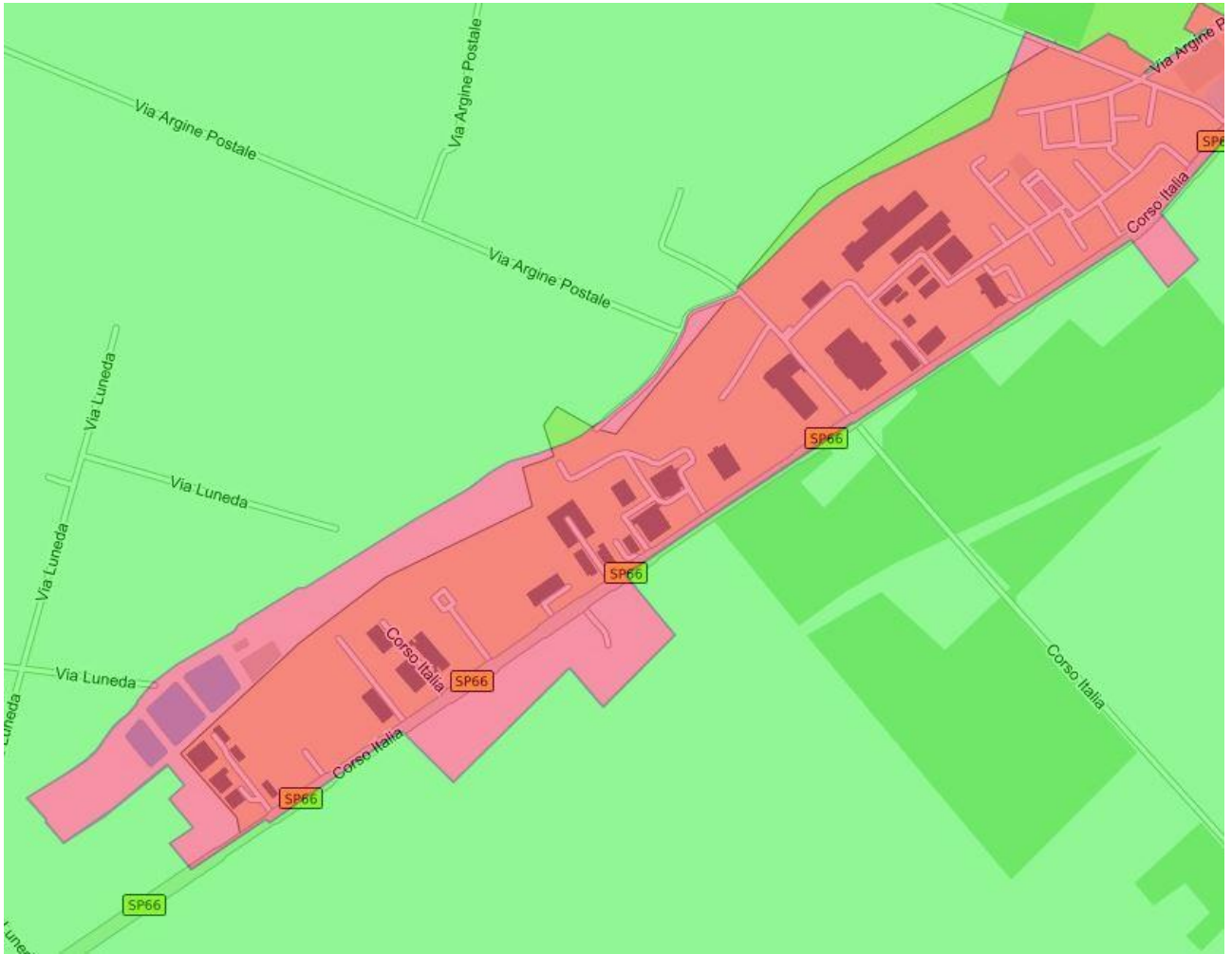
Mirabello e San Carlo - CENTRI ABITATI (zone OMI B1-E3)

Riferimento Zona OMI – B1 Mirabello centro abitato (rosso)

PARTE NORD-EST



PARTE SUD-OVEST



Riferimento Zona OMI – E3 San Carlo centro abitato (marrone)



"ZONA Forese"

Territorio comunale restante

Riferimento Zona OMI – R1 Zona rurale e frazioni minori (verde)

